

КАДАСТРОВЫЙ ПАСПОРТ
помещения

Лист № 1, всего листов 1

Дата 14.08.2012 г.

Кадастровый номер _____

Инвентарный номер 1813:22:0100:20001

(ранее присвоенный учетный номер) _____

1. Описание объекта недвижимого имущества

1.1. Кадастровый номер здания (сооружения), в котором расположено помещение: _____

1.2. Этаж (и), на котором (ых) расположено помещение подвал

1.3. Общая площадь помещения 69,9

1.4. Адрес (местоположение):

Субъект Российской Федерации	Владимирская область	
Район		
Муниципальное образование	Тип	город
	Наименование	Владимир
Населенный пункт	Тип	город
	Наименование	Владимир
Улица (проспект, переулок и т.д.)	Тип	улица
	Наименование	Большая Нижегородская
Номер дома	11	
Номер корпуса		
Номер строения		
Литера	А	
Номер помещения (квартиры)	1	
Иное описание местоположения		

1.5. Назначение помещения нежилое (нежилое помещение)
(жилое, нежилое)

1.6. Вид жилого помещения в многоквартирном доме _____
(комната, квартира)

1.7. Кадастровый номер квартиры, в которой расположена комната

1.8. Номер помещения на поэтажном плане к.1,2,3,4

1.9. Предыдущие кадастровые (условные) номера объекта недвижимого имущества:

1.10. Примечание: Общая площадь помещения изменилась за счет внутренней отделки и уточненных данных БТИ в результате текущей инвентаризации от 13.08.2012г.

1.11. Государственное унитарное предприятие Владимирской области «Бюро технической инвентаризации». Свидетельство об аккредитации, выданное Федеральным агентством кадастра объектов недвижимости (Роснедвижимость) серия РН-1 № 000055

(наименование органа или организации)
Директор ВФ ГУП ВО «БТИ» (уполномоченное лицо)
(полное наименование должности)



(подпись) М.П. (инициалы, фамилия)
Нишулина Е.А.

КАДАСТРОВЫЙ ПАСПОРТ
Помещения

Лист № 1 , всего листов 1

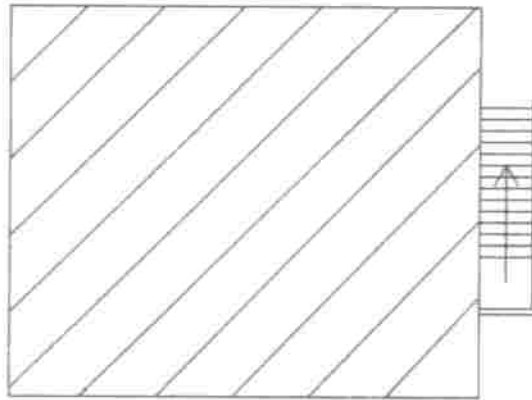
Дата 14.08.2012 г.

Кадастровый номер _____

Инвентарный номер 1813:22:0100:20001

(ранее присвоенный учетный номер) _____

2. План расположения помещения на этаже **подвал**



Масштаб 1: 200

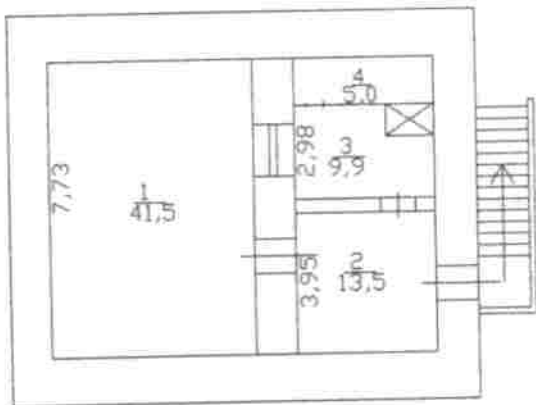
Директор ВФ ГУП «БТИ» (уполномоченное лицо)
(полное наименование должности)



Шишулина Е.А.
(инициалы, фамилия)

Поэтажный план
строения лит. А
г. Владимир,
ул. Большая Нижегородская, д.11

План * подв * этажа



1:200

*13*августа 2012г. Работу выполнил *[Signature]*
Проверил:
Директор филиала: *[Signature]*



КАДАСТРОВЫЙ ПАСПОРТ помещения

Лист № 1 всего листов 2
Дата 28.08.2012

Кадастровый номер _____
Инвентарный номер (ранее присвоенный учетный номер) 17:401:002:0000403Ю0:0001:20001

1. Описание объекта недвижимого имущества

- 1.1. Кадастровый номер здания (сооружения), в котором расположено помещение _____
- 1.2. Этаж (этажи), на котором расположено помещение _____ 1
- 1.3. Общая площадь помещения _____ 75 кв.м
- 1.4. Адрес (местоположение): _____

Субъект Российской Федерации	Владимирская область	
Район		
Муниципальное образование	тип	город
	наименование	Владимир
Населенный пункт	тип	микрорайон
	наименование	Юрьевец
Улица (проспект, переулок и т.д.)	тип	улица
	наименование	Михалькова
Номер дома	9	
Номер корпуса		
Номер строения		
Литера	А	
Номер помещения (квартиры)	1	
Иное описание местоположения		

- 1.5. Назначение помещения _____ нежилое
(жилое, нежилое)
- 1.6. Вид помещения в многоквартирном доме _____
(комната, квартира)
- 1.7. Номер помещения на поэтажном плане _____
- 1.8. Предыдущие кадастровые (условные) номера объекта недвижимого имущества: _____

1.9. Примечание: Составлено по данным технической инвентаризации по состоянию на 05.11.2001г.
Разрешение на перепланировку к. № 1,1а и переоборудование к. № 1,1а,8,9 не предъявлено.

1.10 ФГУП "РОСТЕХИНВЕНТАРИЗАЦИЯ - ФЕДЕРАЛЬНОЕ БТИ" Владимирский филиал
Свидетельство об оценке в Едином государственном реестре недвижимости № 000364 от 14.12.2007 г.

И.о. Начальника О(И)ОИ
(полное наименование должности)
исп. Сидельникова О.П.
рук. гр. Варенцова И.С.



Варенцова И.С.
(полностью, фамилия)

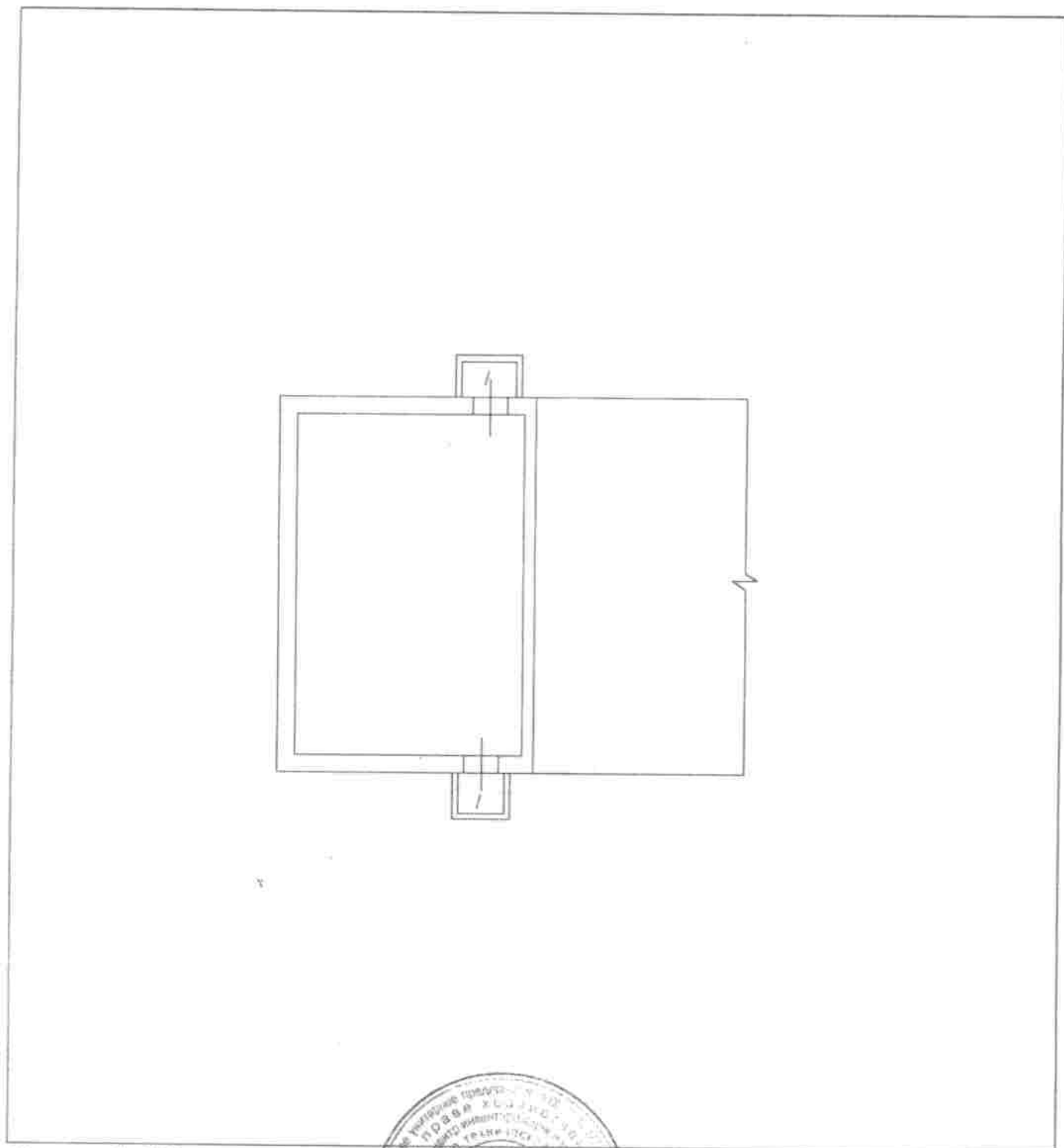
КАДАСТРОВЫЙ ПАСПОРТ ПОМЕЩЕНИЯ

Лист № 2 всего листов 2

Кадастровый номер _____
Инвентарный номер (ранее присвоенный учетный номер)

17:401:002:0000403Ю0:0001:20001

2. План расположения помещения на этаже



Масштаб 1: 200

И.О. Печенькина ОТИОН
(полное наименование должности)



Варенцова И.С.
(полное наименование должности)

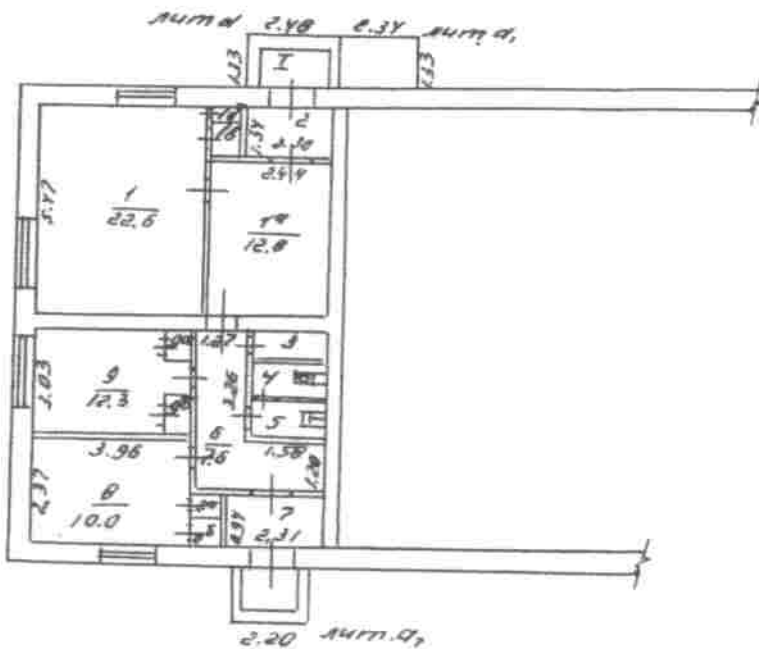
ПОЭТАЖНЫЙ ПЛАН

Копия

ФОРМА ЛИТ А
 г. Корсевич
 г. Владимир г. Михалюкова
 кв. 9 кв. уч-к

План № 1 "этажа

На возведение или переоборудование
 к. 1, 1а и переоборуд. к. 1, 1а, б
 (литера, квартира, комната)
 разрешение не требуется
 Давыд. И. О. П. Подпись Сидорова



по состоянию на 05.11.2001г

Масштаб 1:200

08 * 11 2001 г. Работу выполнил Сидорова
 Проверил техник-контролер
 Начальник бюро инвентаризации

VI. Экспликация к плану строений

Лист №

Михайленкова

улице, дом № 9

и Юркович

район, квартал №

Площадь по внутреннему обмеру, кв. метров

Этаж, обозначение помещений для их учета и назначения	№ по плану (по отделочным материалам и отделочным работам)	Назначение помещения (жилая, кабинет, магазин, ванная, коридор, кухня и прочая)	общая полезная	Площадь по внутреннему обмеру, кв. метров								высота	
				Админист.				Жилая					
				основная	вспомогат.	основная	вспомогат.	основная	вспомогат.	основная	вспомогат.		
I	1	кабинет	22,6	22,6								на чердаках и гаражах раздельные не подсчитаны	2,53
	1а	коридор	12,8		12,8								
	1б	шкаф	0,3		0,3								
	1в	шкаф	0,7		0,7								
	2	тамбур	3,1		3,1								
	3	коробочка	1,2		1,2								
	4	туалет	1,2		1,2								
	5	унивазач	1,2		1,2								
	6	коридор	7,6		7,6								
	7	тамбур	2,2		2,2								
	8	кабинет	9,4	9,4									
	8а	шкаф	0,3		0,3								
	8б	шкаф	0,3		0,3								
	9	кабинет	10,7	10,7									
	9а	шкаф	0,9		0,9								
	9б	шкаф	0,5		0,5								

Итого: 75,0 кв. м

Исполнитель: ИИГ Г. Смирнов В. Я. /

Руководитель: ИИГ Г. Золотухин В. А. /



КАДАСТРОВЫЙ ПАСПОРТ

помещения

Лист № 1 всего листов 2
Дата 31.08.2012

Кадастровый номер _____

Инвентарный номер (ранее присвоенный учетный номер) 17:401:002:000018180:0001:20000

1. Описание объекта недвижимого имущества

1.1. Кадастровый номер здания (сооружения), в котором расположено помещение _____

1.2. Этаж (этажи), на котором расположено помещение подвал

1.3. Общая площадь помещения 45.3 кв.м

1.4. Адрес (местоположение): _____

Субъект Российской Федерации	Владимирская область	
Район		
Муниципальное образование	тип	город
	наименование	Владимир
Населенный пункт	тип	
	наименование	
Улица (проспект, переулок и т.д.)	тип	улица
	наименование	Фейгина
Номер дома	6/25	
Номер корпуса		
Номер строения		
Литера	А	
Номер помещения (квартиры)		
Иное описание местоположения		

1.5. Назначение помещения нежилое

(жилое, нежилое)

1.6. Вид помещения в многоквартирном доме _____

(комната, квартира)

1.7. Номер помещения на поэтажном плане _____

29, 31,32

1.8. Предыдущие кадастровые (условные) номера объекта недвижимого имущества: _____

1.9. Примечание: _____

1.10 ФГУП "РОСТЕХИНВЕНТАРИЗАЦИЯ - ФЕДЕРАЛЬНОЕ БТИ" Владимирский филиал

Свидетельство об аккредитации серия РН-1 № 000364 от 14.12.2007 г.

(наименование органа или организации)

И.о. Начальника ОТИОН

(полное наименование должности)

исп. Грушкина Т. А.
рук. гр. Сазанова Ю. В.

(подпись)

Варенцова И.С.

(инициалы, фамилия)

КАДАСТРОВЫЙ ПАСПОРТ ПОМЕЩЕНИЯ

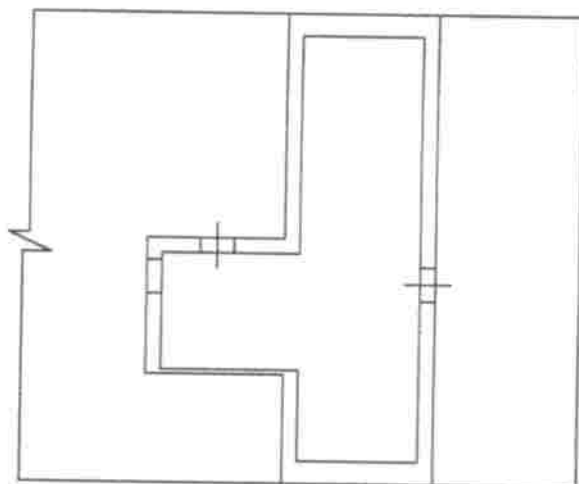
Лист № 2 всего листов 2

Кадастровый номер _____

Инвентарный номер (ранее присвоенный учетный номер) _____

17:401:002:000018180:0001:20000

2. План расположения помещения на этаже



Масштаб 1: 200

И.о. Начальника ОТИОН
(полное наименование должности)

(подпись)

Варенцова И.С.
(инициалы, фамилия)

4. поэтажный план

Литера	А
Этаж	
подвал	



ФГУП "Ростехинвентаризация - Федеральное БТИ" Владимирский филиал

Поэтажный план

Должность	Фамилия И.О.	Подпись	Дата	Адрес: г. Владимир, ул. Фейгина, д. 6/25	Лист	1
И.о. Начальника ОТНОИ	Варенцова И.С.	<i>[Signature]</i>	16.08.12		Листов	1
И.о. руководителя группы	Сазанова Ю.В.	<i>[Signature]</i>	16.08.12		Масштаб	1:200
Техник по инвентаризации строений и сооружений	Гружескина А.А.	<i>[Signature]</i>	16.08.12			

Экспликация

Номер и наименование помещения				Высота помещений, м	Площадь, кв.м						Примечание
нежилого помещения, помещений общего пользования		части нежилого помещения (помещения)			Нежилых помещений			Открытые неотопливаемые планировочные элементы	Помещений общего пользования	Всех помещений здания	
					Общая	Основная	Вспомогательная				
наименование/ назначение	№	наименование/ назначение	№		7	8	9	10	11	12	13
нежилые помещения		спец. помещения	29	3.10	10.1	10.1	-	-	-	10.1	
		спец. помещения	31	3.10	17.5	17.5	-	-	-	17.5	
		спец. помещения	32	3.10	17.7	17.7	-	-	-	17.7	
		Итого:				45.3	45.3	-	-	-	45.3
Общая площадь помещений всего, по зданию:					45.3	45.3	-	-	-	45.3	

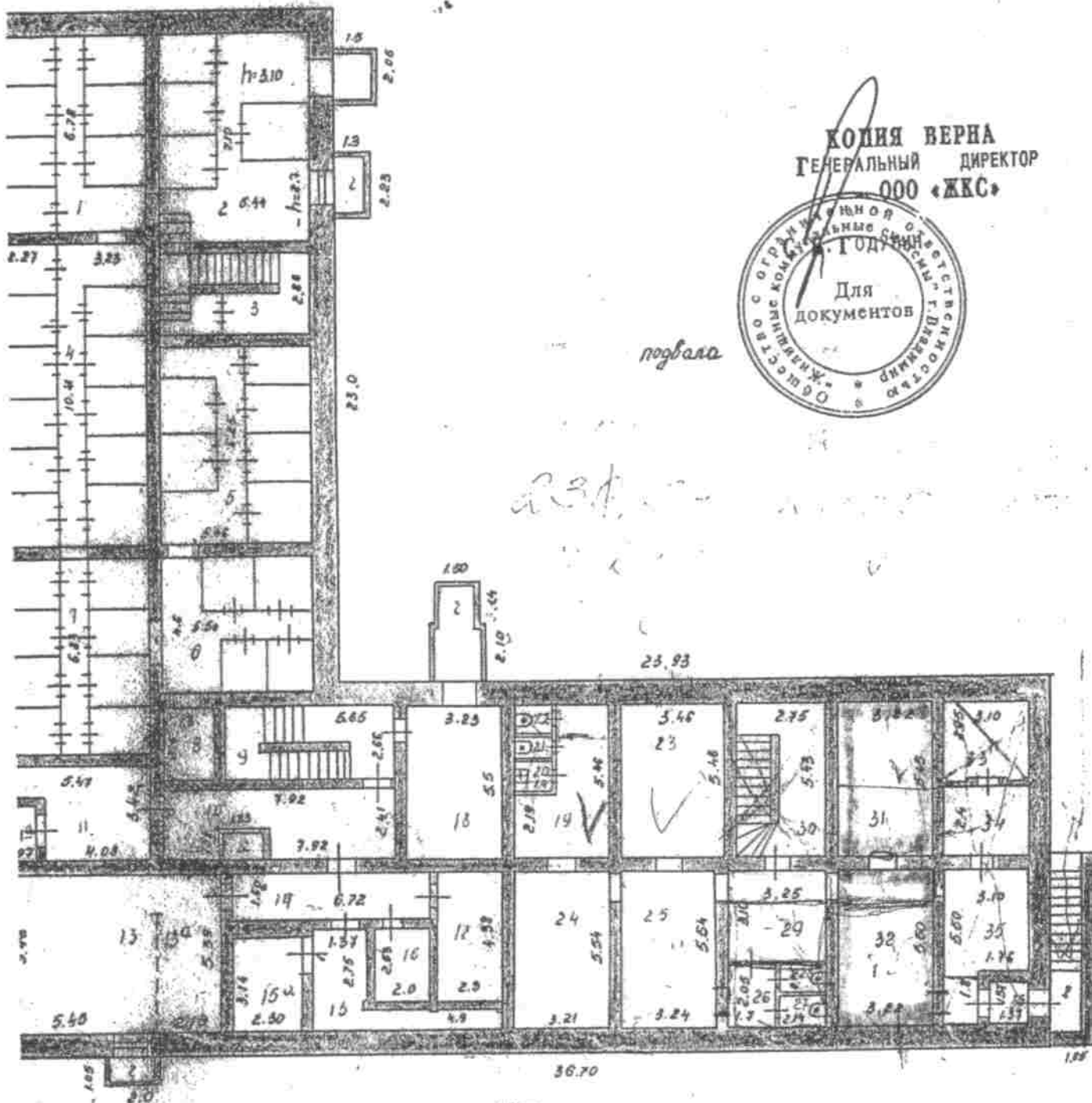
301M² = 1381.41

Владимир
6/25

Филипп

Пашеву Антонио
Александровичу

12.57



подвала



23.93

23.93

36.70

1.85

Контракт
проект
Тех. задание

21 05 85
L

31 марта 77

Брина
Александровна
Ушницкая

Масштаб 1:200